


















Projektowane przeniesienie ul. Wilczyckiej do poziomu proj. wału przeciwp.	Proposed relocation of Wilczycka Street to the level of proposed flood protection embankment
Projektowane udrożnienie mostu wzdłuż ul. Wilczyckiej	Proposed unblocking of bridge along Wilczycka Street
Proj. przepust wraz z przełożeniem rz. Mrówki	Proposed culvert with relocation of Mrówka River
Proj. droga dojazdowa wraz ze stanowiskiem pomp mobilnych	Proposed access road with station of mobile pumps
Wał przeciwp. Odcinek 44.2	Flood protection embankment Section 44.2
Proj. połączenie z wałem 45.1	Proposed connection with embankment 45.1
Proj. rozbiórka istn. i budowa nowego przepustu wałowego	Proposed demolition and construction of new embankment culvert
Wał przeciwp. Odcinek 45.1	Flood protection embankment Section 45.1
Proj. przepompownia	Proposed pumping station
Proj. odprowadzenie wód z rzeki Mrówki do rzeki Widawy	Proposed transfer of water from Mrówka River to Widawa River
Proj. przełożenie Młynówki Kielczowskiej	Proposed relocation of Młynówka Kielczowska
Zabudowania małego młyna	Old mill buildings
Proj. zbiorniki retencyjno-wyrównawcze	Storage and balance reservoirs
grobla Dobrzykowicka	Dobrzykowicka causeway
Proj. połączenie z wałem 44.2	Proposed connection with embankment 44.2
Wał przeciwp. Odcinek 44.2	Flood protection embankment Section 44.2
Proj. likwidacja istn. koryta Mł. Kielczowskiej i rowu odpływowego	Proposed removal of existing bed of Mł. Kielczowska and of drainage ditch
Proj. wprowadzenie rowu R-G do Mł. Kielczowskiej	Proposed ending of the ditch R-G in Mł. Kielczowska
Rów odw.	Drainage ditch
Proj. likwidacja istn. przepustu	Proposed removal of existing culvert
Proj. przełożenie ul. Wilczyckiej	Proposed relocation of Wilczycka Street
Odcinek nr 1	Section no. 1
Odcinek 2	Section 2
Odcinek nr 3	Section no. 3
Proj. przeniesienie placu zabaw	Proposed relocation of playground
Proj. zamknięcie filara ochronnego	Proposed closing of safety pillar
Proj. zabezpieczenie przeciwpowodziowe Zielonej Osady (daw. Sielska Zagroda)	Proposed flood protection of Zielona Osada (former Sielska Zagroda)
Odcinek nr 4	Section no. 4
Projektowane udrożnienie mostu wzdłuż ul. Rzecznej	Proposed unblocking of bridge along Rzeczna Street
Proj. wyniesienie ul. Rzecznej ponad poziom zwierciadła wody powodziowej	Proposed elevation of Rzeczna Street above the flood water level
Proj. przepust do Mł. Kielczowskiej (wylot)	Proposed culvert to Mł. Kielczowska (outlet)
Proj. wały przeciwpowodziowe wraz z infrastr. inżynierską	Proposed flood protection embankments with engineering infrastructure
droga gruntowa dz. nr 495/1	dirt road plot no. 495/1
Proj. wyniesienie ul. Rzecznej do poziomu proj. wału przeciwp.	Proposed relocation of Rzeczna Street to the level of proposed flood protection embankment
Proj. rozbiórka mostu i budowa przepustu	Proposed demolition of bridge and construction of culvert
Proj. przebudowa skrzyżowania	Proposed crossroad reconstruction
Projektowania Wschodnia Obwodnica Wrocławia	Proposed Eastern Ring-road of Wrocław.
Proj. remont jazu Kielczówek wraz z budową infrastr. inżynierskiej	Proposed renovation of Kielczówek weir with construction of engineering infrastructure
rów odw.	drainage ditch
Proj. połączenie Mł. Kielczowskiej z ist. rowami odwodnieniowymi	Proposed connection of Mł. Kielczowska with existing drainage ditches
Dostosowanie Mł. Kielczowskiej do proj. systemu ochrony przeciwpowodziowej	Accommodation of Młynówka Kielczowska to the proposed flood protection system
Proj. przepustu na Mł. Kielczowskiej (wlot)	Proposed culvert on Mł. Kielczowska (inlet)
Proj. likwidacja istn. pasieki	Proposed removal of existing apiary
Proj. teren na kompens. przyrodniczą	Proposed land for nature compensation
Proj. zmiana kierunku przepływu w rowie R-K6	Proposed change of flow direction along ditch R-K6
Proj. wały przeciwpow. wraz z infrastr. inżynierską	Proposed flood protection embankments with engineering infrastructure
Proj. teren na kompens. przyrodniczą	Proposed land for nature compensation
jaz Przerowa	Przerowa weir
Proj. wały przeciwpowodziowe wraz z infrastr. inżynierską	Proposed flood protection embankments with

	engineering infrastructure
Proj. połączenie z wałem istniejącym	Proposed connection with existing embankment
Proj. rozbudowa istn. wału przeciwpow. "Przerowa L" wraz z budową infrastr. inżynieryjnej	Proposed expansion of existing flood protection embankment "Przerowa L" together with construction of engineering infrastructure
Odcinek nr 6	Section no. 6
Proj. połączenie z wałem istniejącym	Proposed connection with existing embankment
Proj. rozbudowa istn. wału i budowa nowego przepustu wałowego	Proposed demolition and construction of new embankment culvert
Proj. wały przeciwpowodziowe wraz z infrastr. inżynieryjną	Proposed flood protection embankments with engineering infrastructure
Proj. połączenie z ul. Widawską	Proposed connection with Widawska Street
Odcinek nr 7	Section no. 7

Legend:

	Proposed flood protection embankment (earthen dam)
	Proposed expansion of existing flood protection embankment (earthen dam)
	Proposed flood wall (sheet pile wall)
	Proposed removal of existing flood protection embankments/causeways
	Proposed roads with crushed stone pavement
	Proposed renovation of existing road with crushed stone pavement
	Proposed road with bitumen pavement
	Proposed pedestrian route with crushed stone pavement
	Proposed bed of Młynówka Kielczowska
	Proposed drainage ditches
	Proposed drainage systems
	Proposed embankment culverts
	Proposed culverts along drainage ditches
	Proposed embankment crossings <i>archive</i>
	<i>historical archaeological site</i>
	<i>archaeological site with area over 1 are to 0.5 ha</i>
	<i>archaeological site with area of over 0.5 ha</i>

Site plan

Scale of 1:10,000

Drawing No. 1